



Ct. Distr. Comune

Località

Data/Operatore

TI

4

Gerra Verzasca

— Gerra Piano

1. Stesura

5.11.81/fil.

Poscritti

☒ rilevato☐ visitato, non rilevato☐ insediamento disperso, solo accennato

Sviluppo dell'insediamento

Relazioni storiche e spaziali fra i principali perimetri edificati, gruppi edilizi, intorni ed elementi singoli; conflitti; indicazioni particolari per la conservazione.

Frazione del Comune montano di Gerra Verzasca, esposta a sud, è sita su una leggera elevazione del fondovalle, di origine alluvionale, allo sbocco dei due valloni che scendono dalla cima di Marcia. Essa espleta le funzioni comunali, per le frazioni di Piandesso, Agarone e Gerra-Piano, tramite il Municipio, sito nella casa comunale 0.0.6, presso la chiesa.

Un tempo era abitata, come Piandesso ed Agarone, dalla popolazione di Gerra Verzasca che scendeva al piano durante i rigidi inverni montani. D'estate, invece, si spopolava e gli abitanti salivano in valle, alcuni per pascolarvi il bestiame, altri per lavorare nelle cave di granito. Oggi il villaggio manifesta un carattere prevalentemente residenziale, mantenendo comunque una certa attività agricolo-viticola. Periodiche emigrazioni, verso la California, spopolarono la frazione all'inizio del secolo.

Ecclesiasticamente dipendente, in passato, dalla parrocchia di Cugnasco, assurse nel 1930, con la costruzione della chiesa del Sacro Cuore (E 0.1.4), a parrocchia indipendente.

Il gruppo G 0.1, che la chiesa forma con il camposanto (0.1.5), è staccato dal resto del nucleo e sito in un contesto che in passato aveva un rapporto chiaro con il perimetro edificato, mentre oggi risulta sminuito dalle abitazioni (0.0.8) e dalla casa dei bambini (0.0.7) sorte nell'intorno I-DE I, circostante al complesso ecclesiastico. In questo intorno vi è pure la casa comunale e palazzo scolastico 0.0.6, una costruzione di inizio secolo, di forma quadrata e tetto a quattro falde.

Il perimetro edificato P 1 è sorto lungo la strada proveniente dal piano di Magadino (già esistente sulla carta Siegfried del 1873-1915) e lungo il sentiero a monte del nucleo, oggi strada carrozzabile, sullo stesso sedime.

Si accede al nucleo dalla diramazione con la strada principale Locarno-Bellinzona, marcata dall'edificio 0.0.10, di inizio secolo, adibita a ritrovo pubblico, con un giardinetto alberato antistante.

Qualificazione

Termine di confronto

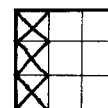
☐ città☒ villaggio☐ borgo☐ frazione (Weiler)☐ villaggio urbanizzato☐ caso particolare

qualità della situazione

qualità spaziali

qualità storico-arch.

ulteriori qualità



Valutazione dell'insediamento nell'ambito della regione

Frazione a carattere agricolo-residenziale, Gerra-Piano è stata parzialmente alterata dal profilo dell'ubicazione in seguito allo sviluppo edilizio degli ultimi decenni, che ha compromesso il paesaggio naturale circostante.

Poche le qualità spaziali dell'insediamento, che possiede vuoti pubblici creati, non in seguito a chiare volontà progettuali, ma a causa di demolizioni di edifici appartenenti al patrimonio edilizio rurale.

Scarse sono pure le qualità storico-architettoniche, in quanto non vi sono emergenze rilevanti e solo il complesso ecclesiastico con il Municipio e alcune case dell'Ottocento sono degne di nota.

Poscritti

--	--	--	--	--	--	--

Sviluppo dell'insediamento (continuazione)

Emergono in entrata le due abitazioni 1.0.1, della fine dell'Ottocento, di 2 e 3 piani, intonacate, con tetto in piode ed arricchite da balconi granitici con ferratine; ottimo il loro stato di conservazione.

Continuando lungo il tracciato, si notano alcuni vuoti, dovuti a demolizioni, che hanno dato origine ad uno slargo adibito a posteggio, sul quale si affacciano delle stalle in buono stato, in sassi a vista e tetti in piode; alcune sono ancora in attività.

L'incrocio con il tracciato a monte non è ben definito a causa delle demolizioni e si prolunga, sul sedime del primitivo sentiero pedonale, verso il gruppetto di stalle (0.0.9) di Trembellina, a est; continua invece nell'ultima porzione di nucleo, a ovest. Qui troviamo un nuovo piccolo forno del pane; dirimpetto, arretrate, rispetto alla strada, una schiera di abitazioni (1.0.2) con bellissimi orti-giardini antistanti. Si tratta di costruzioni della fine dell'Ottocento, di due o tre piani, con tetti in piode, piccole aperture coronate da architravi granitiche al piano terra e ballatoi ai piani superiori. Le due testate hanno subito lievi modifiche, peraltro non alteranti, fra cui la sostituzione delle coperture che si presentano ora in tegole brune.

Il patrimonio edilizio presente in P1, malgrado alcuni interventi di riattamento (peraltro minimi), non ha subito sostanziali modifiche: solo le demolizioni presso l'incrocio ne hanno leggermente alterata la struttura.

Esso comprende quindi molti edifici della fine dell'Ottocento, a 2 o 3 piani, con fronti integri, ricchi di balconi, intonaci e coronamenti; per il resto, molte stalle, ancora allo stato originario e qualcuna tuttora utilizzata, a testimonianza di un'attività agricola, seppur minima, sempre presente.

Il contesto naturale circostante l'insediamento è stato in buona parte modificato in seguito allo sviluppo edilizio dello scorso ventennio, che ha compromesso soprattutto il pendio sovrastante il nucleo, il piano sullo sfondo della chiesa ad est (intorno I-OR IV) e la fascia lungo la cantonale Locarno-Bellinzona (intorno I-OR V). Le due sole zone inedificate (e che tali dovrebbero rimanere) sono la fascia pianeggiante vignata a monte dell'insediamento (intorno I-DE II) e il piano antistante il nucleo, anch'esso vignato (intorno I-DE III).

Il vecchio sentiero pedonale a monte, visibile anche sulle carte Siegfried, è stato recentemente modificato, nel gruppetto di Trembellina (0.0.9), a est del nucleo, e mentre prima lo percorreva centralmente ora lo lambisce a monte.

Oltre alle indicazioni generali per la conservazione contenute nella scheda L e nella scheda "Spiegazione del piano di rilievo", va osservata la seguente indicazione particolare:

- divieto assoluto di nuove edificazioni negli intorni della chiesa e nelle fasce antistanti e sovrastanti il nucleo.

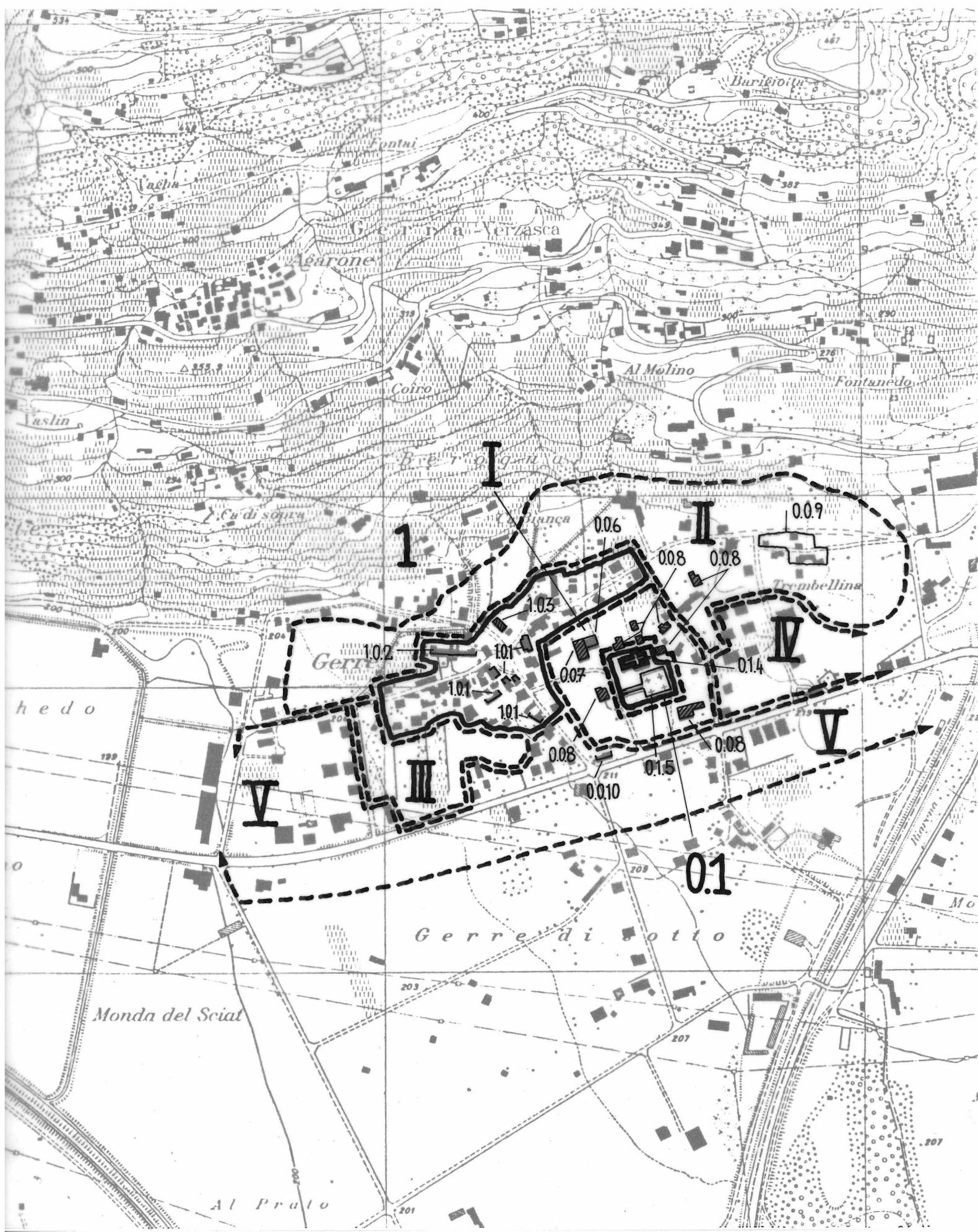
Poscritti

Perimetri edificati, gruppi edilizi, intorni definiti, intorni orientati ed elementi singoli *

[illegible]

* descrizione dettagliata sulle schede A, U ed E: disponibile/non disponibile

Poscritti





Ct. Distr. Comune

Località

TI

4

Gerra Verzasca

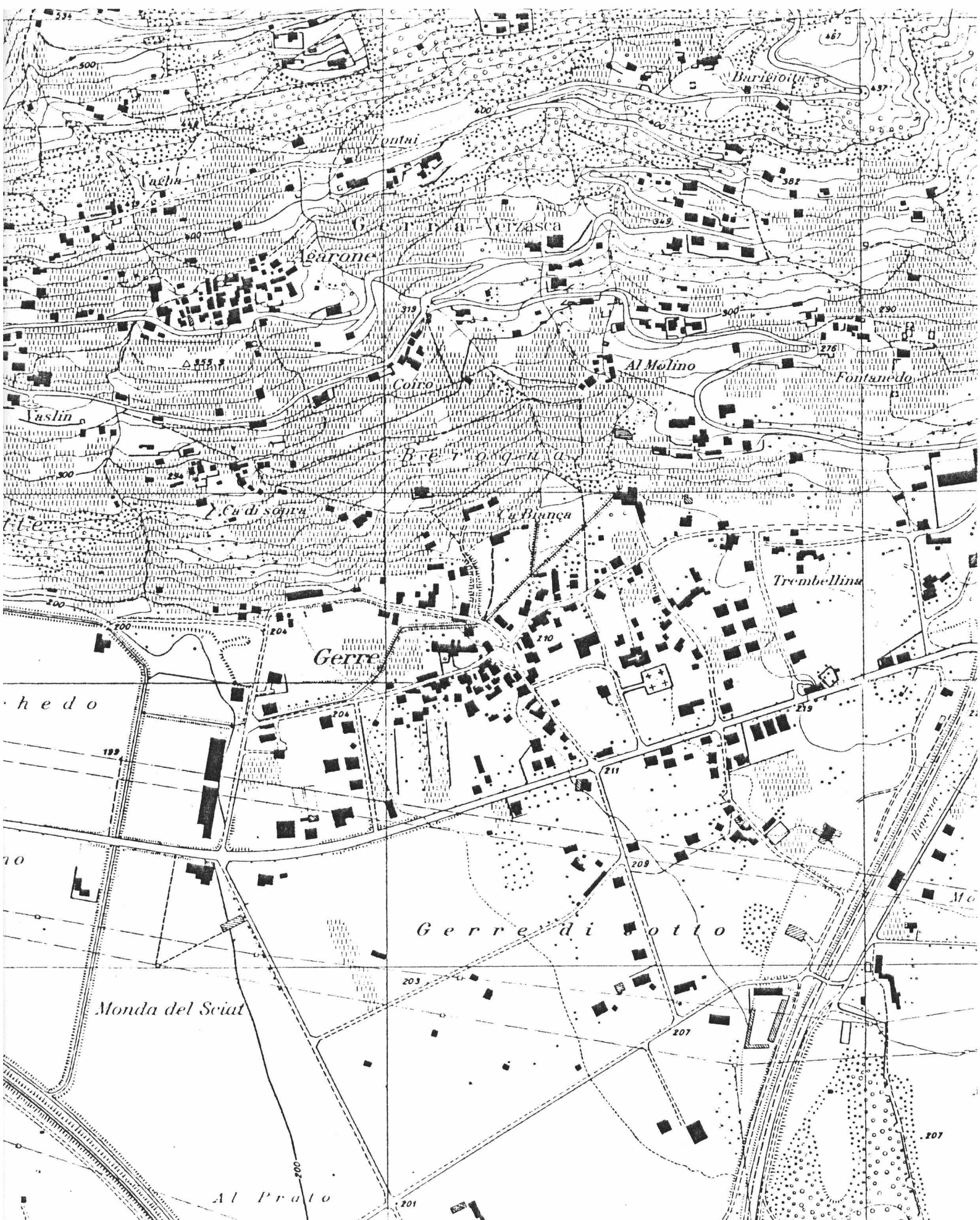
— Gerra Piano

1. Stesura

Scala 1:5000

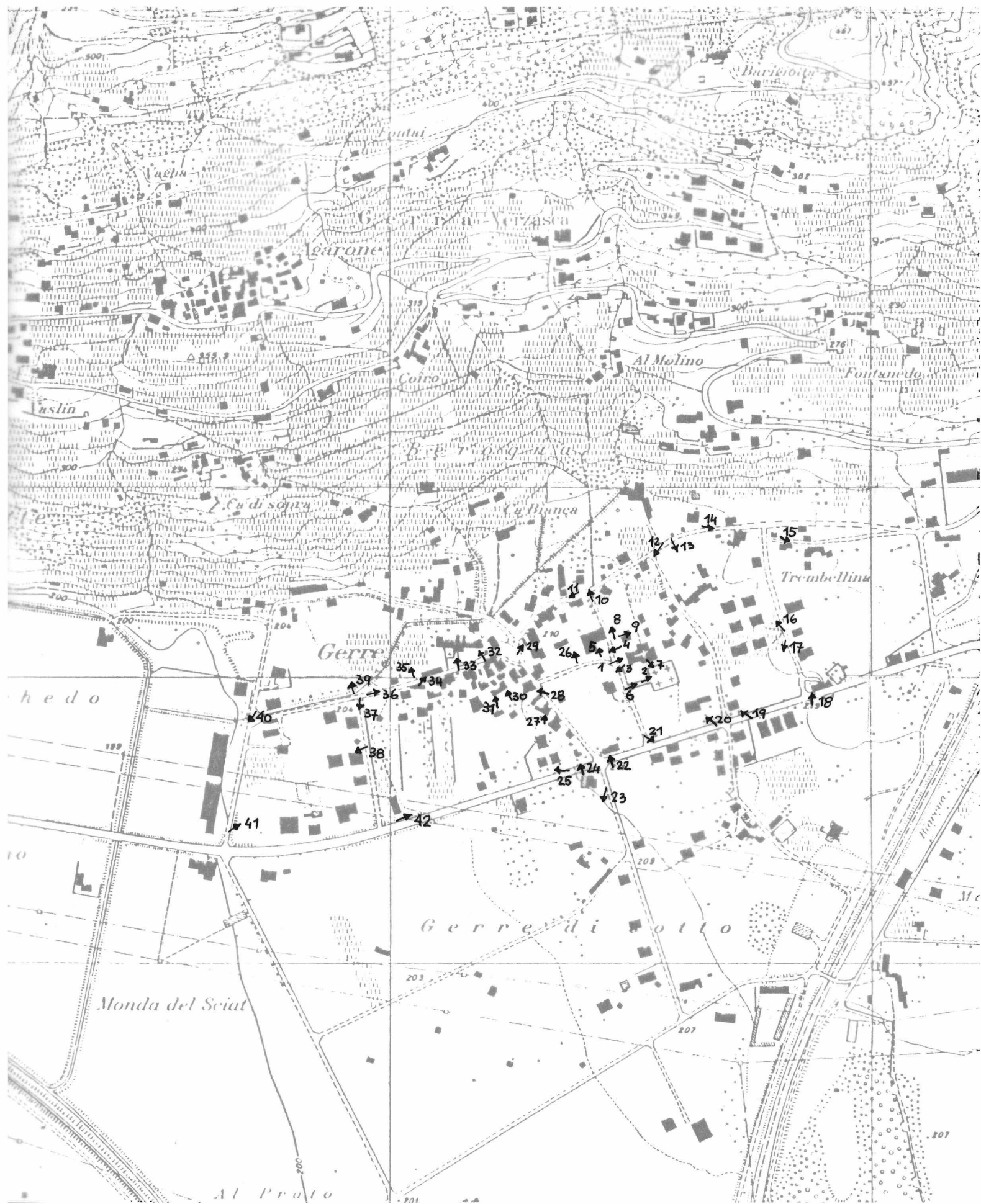
Poscritti

--	--	--	--	--	--	--	--



Poscritti

--	--	--	--	--	--	--





1



7



13



2



8



14



3



9



15



4



10



16



5



11



17



6



12



18



19



25



31



20



26



32



21



27



33



22



28



34



23



29



35



24



30



36

F

CT. DISTR. COMUNE

LOCALITA'

N° DEL FILM

TI

4

Gerra Verzasca

— Gerra Piano

FOTO

4996 / 4997



37



38



39



40



41



42



Ct. Distr. Comune

Data:

TI 4 Gerra Verzasca

Dati

Poscritti:

--	--	--	--	--	--	--

LOCALITA

Agarone
Gerra Piano
Gerra Verzasca
Piandessio

Comune: Gerra Verzasca

Distretto: Locarno

Cantone: Ticino

*visitato, non rilevato

**insediamento disperso, solo accennato

Carta nazionale no 1292

DATI ORL PER IL COMUNE

		Settore 1	1960 41,6 %	1970 28,8%	1980 12,5 %
Abitanti 1980 805		Settore 2	1960 41,2 %	1970 40,7%	1980 35,3 %
Abitanti 1970 605		Settore 3	1960 19,9 %	1970 30,5%	1980 52,3 %
Aumento 1970-80 33,1%		Indice demografico 1,30 (Media svizzera e = 1; se e è superiore a 1 lo sviluppo demografico del comune tra il 1970 e il 1980 era superiore alla media svizzera)			
Aumento 1960-70 27,6%					
Aumento 1950-60 5,1%		Indice d'invecchiamento a = 0,88 (Media svizzera a = 1; se a è infer. a 1 la popolazione del comune nel 1980 era invecchiata)			

RACCOMANDAZIONI E ORDINANZE DI PROTEZIONE

Sulla lista della lega svizzera per la salvaguardia del patrimonio nazionale A/B:

/

Nell'inventario per la protezione dei beni culturali d'importanza naz./cant./locale:

/

Nel DFU:

Lorentino e Cortascio

Monumenti storici sotto la protezione della Confederazione:

/

Ulteriori ordinanze di protezione:

Consultare l'elenco dei monumenti storici ed artistici del Cantone Ticino 1911-1968
e supplementi 1971-1988



V

CT DISTR. COMUNE

LOCALITA'

ANNO C. S.

TI

4

Gerra Verzasca

CARTA 1:25 000

